


# LOGGIA ΤΟΥ ΡΕΘΥΜΝΟΥ

Η Loggia οικοδομήθηκε τον 16<sup>ο</sup> αιώνα με σχέδια του διάσημου βενετού αρχιτέκτονα Michel Sanmicheli. Η Loggia ήταν ένα λαμπρό κτήριο στο κέντρο της πόλης και αποτελούσε χώρο συγκέντρωσης και συσκέψεων των ευγενών για να συζητήσουν πολιτικά και οικονομικά, οικονομικά, και πολιτικά θέματα. Το κτήριο διατηρείται σε πάρα πολύ καλή κατάσταση, είναι τετραγωνικής κάτοψης και έχει αφιδωτές τις τρεις πλευρές του (εκτός της δυτικής). Είναι χτισμένο κατά το ισοδομικό σύστημα και εντυπωσιάζουν τα φουρούσια του γείσου. Αμέσως μετά την τουρκική κατάκτηση μετατράπηκε σε τζαμί και κατασκευάστηκε και μιναρές, ο οποίος κατεδαφίστηκε το 1930. Τα τελευταία 40 χρόνια στέγαζε το Αρχαιολογικό Μουσείο της πόλης. Από τότε όμως που αυτό μεταστεγάστηκε στο κτήριο έξω απ' τη Φορτέτσα, η Loggia στεγάζει πωλητήριο πιστών αντιγράφων του Ταμείου Αρχαιολογικών Πόρων.

(+30) 28310 53270 / 23653

SCAN ME! α



# THE LOGGIA OF RETHYMNO

Loggia has been built during the 16<sup>th</sup> century and was designed by the famous architect Michel Snamicheli. Loggia was an eminent building of the city centre and has been a meeting point for the nobles to discuss political and economical issues. The building is very well preserved; it is square and has arches on its three sides (besides its west side). The consoles of its eaves are spectacular. During the Turkish occupation the loggia became a mosque and a minaret was constructed, which was later demolished in 1930. The past 40 decades the building of Loggia hosted the archeological museum of the city, which has now moved to a building next to Fortezza. Today loggia hosts a market of archeological art copies.

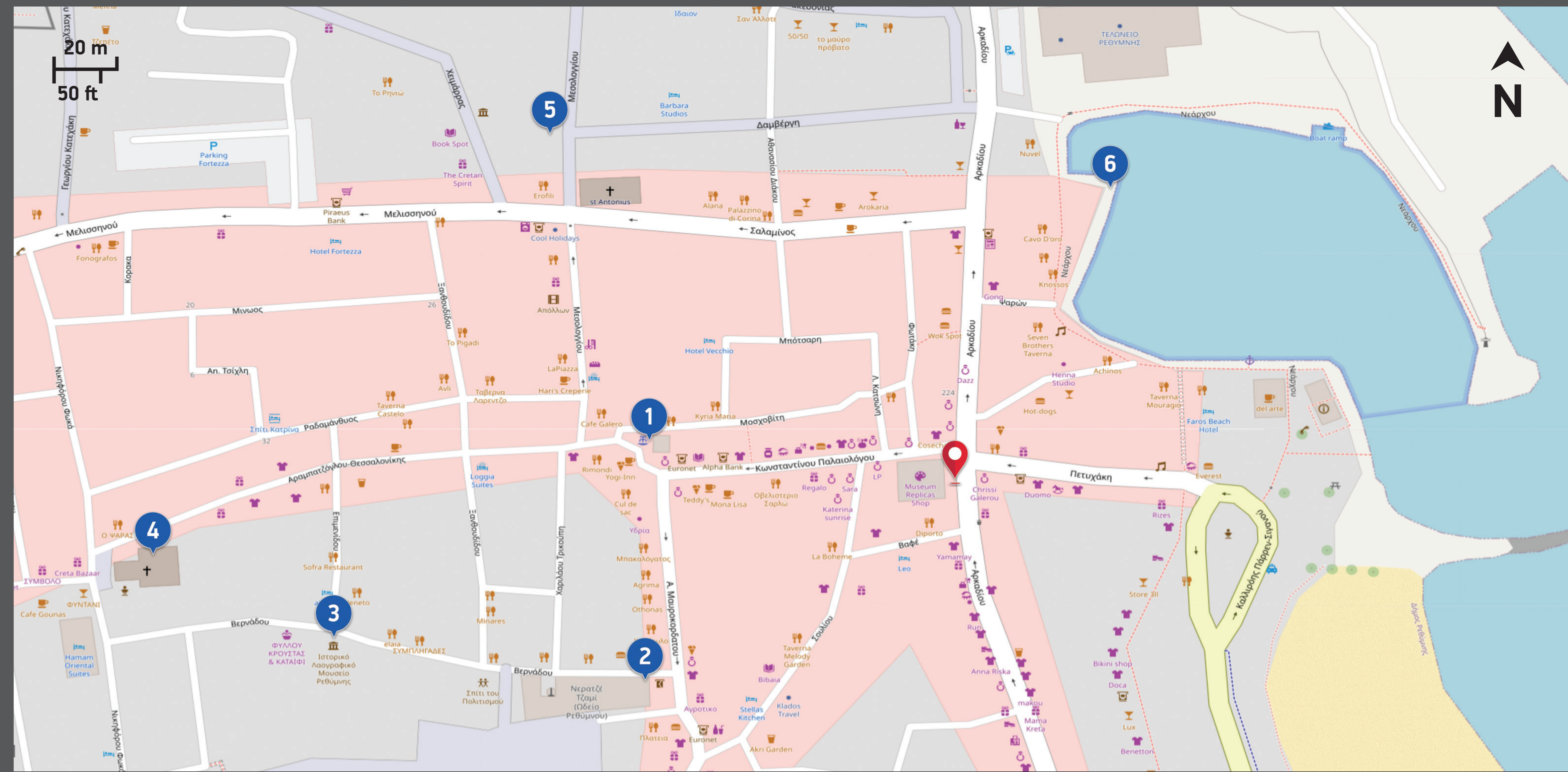

(+30) 28310 53270 / 23653

SCAN ME! a



Αυτή η πινακίδα έχει παραχθεί από το Έργο «Accessible nature & Culture: Sustainable Tourism (IN-HERITAGE)», στο πλαίσιο του Προγράμματος Διασυνοριακής Συνεργασίας Interreg V-A «Greece-Cyprus 2014-2020», συγχρηματοδοτούμενο από την Ευρωπαϊκή Ένωση (ΕΤΠΑ) και εθνικούς πόρους της Ελλάδας και της Κύπρου. This sign has been produced by the Project "Accessible nature & Culture: Sustainable Tourism (IN-HERITAGE)", in the context of the Interreg V-A "Greece-Cyprus 2014-2020" Cross-border Cooperation Programme, co-financed by the European Union (ERDF) and national funds of the Greece and Cyprus.

SCAN ME! i



ΕΙΣΤΕ ΕΔΩ  
YOU ARE HERE



SCAN ME!



1 Κρήνη Rimondi  
Rimondi Fountain

120 m  
2 mins



2 Τζαμί Νερατζές  
Mosque "Neratzes"

190 m  
3 mins



3 Ιστορικό-Λαογραφικό Μουσείο  
Historical & Folklore Museum

260 m  
4,5 mins



4 Ναός της Κυρίας των Αγγέλων  
Church of Our Lady of the Angels

300 m  
5 mins



5 Μουσείο Σύγχρονης Τέχνης  
Museum of Contemporary Art

250 m  
4 mins



6 Ενετικό Λιμάνι  
Old Venetian Harbour

170 m  
3 mins



SCAN ME! a

