

ΔΙΑΔΡΟΜΗ:

ΔΗΜΟΤΙΚΟ ΜΕΓΑΡΟ ▶ ΜΟΥΣΕΙΟ “ΘΑΛΑΣΣΑ” ▶ ΛΙΜΑΝΑΚΙ ΑΓΙΑΣ ΝΑΠΑΣ

Η διαδρομή αυτή καθοδηγεί τον επισκέπτη σε σημαντικά μνημεία και χώρους του κέντρου, πριν καταλήξει στο χαρακτηριστικό λιμανάκι της Αγίας Νάπας. Ξεκινώντας από το Δημοτικό Μέγαρο και συνεχίζοντας στους φημισμένους δρόμους της πόλης με τα νυχτερινά clubs που παίρνουν ζωή μετά τη δύση του ήλιου, η διαδρομή οδηγεί στο Μεσαιωνικό Μοναστήρι, ένα κτίσμα του 15^{ου} αιώνα, όταν η Κύπρος ήταν υπό Ενετική κυριαρχία, και στη συνέχεια στο Δημοτικό Μουσείο «θάλασσα» που παρουσιάζει στον επισκέπτη τον ρόλο και τη σημασία της θάλασσας στην Ιστορία της Μεγαλονήσου από την αρχαιότητα μέχρι σήμερα. Μετά ακολουθώντας νότια την οδό 1^{ης} Οκτωβρίου, η διαδρομή οδηγεί στο γραφικό λιμανάκι της Αγίας Νάπας, όπου ξεδιπλώνεται ένας διαφορετικός κόσμος με υπαίθριο θέατρο και πλακόστρωτα μονοπάτια με μοντέρνες καφετέριες και εστιατόρια δίπλα στα κρυστάλλινα νερά της Μεσογείου.

WALK ROUTE:


MUNICIPAL HALL ▶ MUSEUM “THALASSA” ▶ PORT AYIA NAPA

This route guides the visitor to important monuments and places in the center, before ending up at the characteristic port of Ayia Napa. Starting from the Municipal Hall and continuing through the city’s famous streets with night clubs that come to life after the sun goes down, the route leads to the Medieval Monastery, a construction of the 15th century, when Cyprus was under Venetian rule, and then to the Municipal Museum “Thalassa” which presents to the visitor the role and importance of the sea in the history of Megalosisos, from ancient times to the present day. Then, following the 1st October street to the south, the route leads to “Limanaki”, the little picturesque port of Ayia Napa, where a different world unfolds with an outdoor theatre and paved paths with modern cafes and restaurants by the crystal waters of the Mediterranean.



Αυτή η πινακίδα έχει παραχθεί από το Έργο «Accessible nature & Culture: Sustainable Tourism (IN-HERITAGE)», στο πλαίσιο του Προγράμματος Διασυνοριακής Συνεργασίας Interreg V-A «Greece-Cyprus 2014-2020», συγχρηματοδοτούμενο από την Ευρωπαϊκή Ένωση (ΕΤΠΑ) και εθνικούς πόρους της Ελλάδας και της Κύπρου.
This sign has been produced by the Project “Accessible nature & Culture: Sustainable Tourism (IN-HERITAGE)”, in the context of the Interreg V-A “Greece-Cyprus 2014-2020” Cross-border Cooperation Programme, co-financed by the European Union (ERDF) and national funds of the Greece and Cyprus.


SCAN ME! α



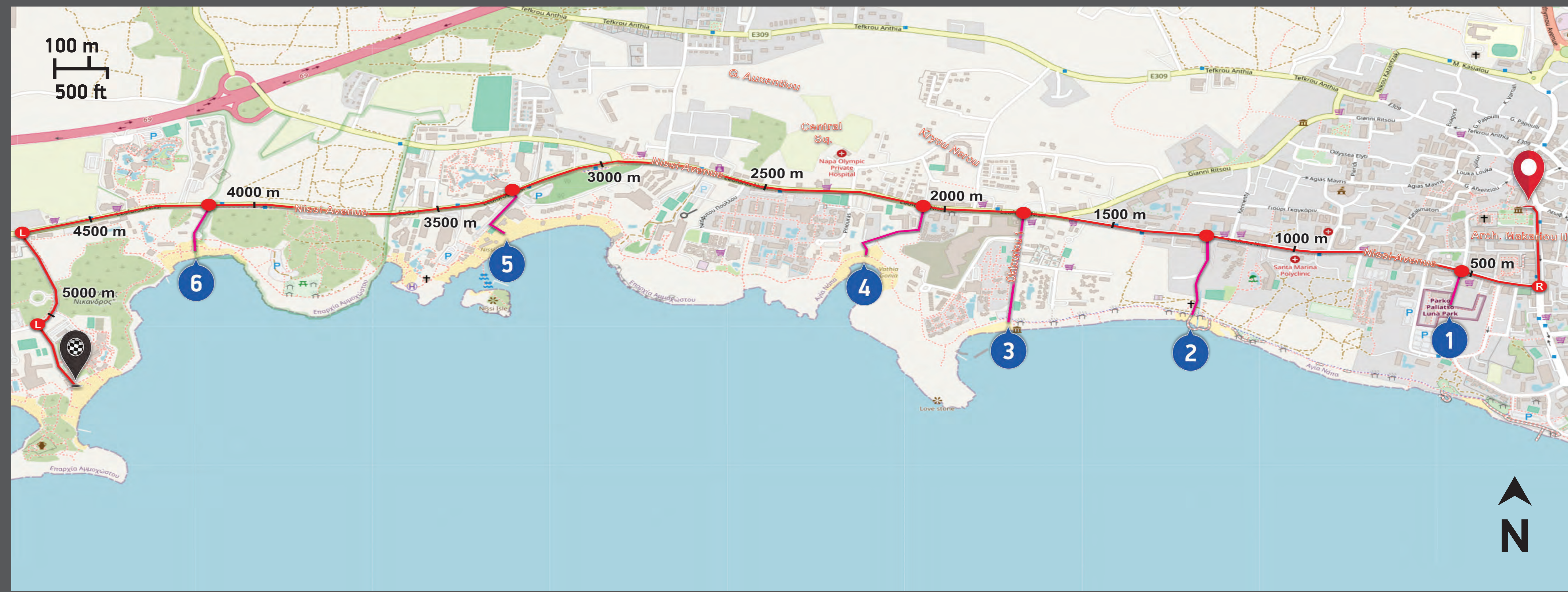
SCAN ME! α



SCAN ME! i



t.ly/Gr_sN



ΕΙΣΤΕ ΕΔΩ: Κεντρική Πλατεία
YOU ARE HERE: Central Square

ΘΑ ΦΤΑΣΕΤΕ: Παραλία «Μακρόνησος»
YOU WILL GET TO: “Makronisos” Beach

1 Λούνα Παρκ “Paliatso”
Luna Park “Paliatso”

650 m
11 mins



6 Παραλία «Λάντα»
“Lanta” Beach

4300 m
74 mins



2 Παραλία «Κατσάρκα»
“Katsarka” Beach

1550 m
26 mins



5 Παραλία «Νησί»
“Nisi” Beach

3450 m
59 mins



3 Παραλία «Περνέρα»
“Pernera” Beach

2200 m
38 mins



4 Παραλία «Βαθειά Γωνιά»
“Vathia Gonia” Beach

2350 m
40 mins



Συνολικό μήκος: 5250 m
Total length: 90 mins

Κέρδος/απώλεια ύψους: +30 m
Height gain/loss: -43 m

Μέση κλίση: +1,0 %
Average slope: -1,2 %

Προσβασιμότητα:

