

ΔΙΑΔΡΟΜΗ:

# Ι. Ν. ΑΝΑΣΤΑΣΕΩΣ ΤΟΥ ΣΩΤΗΡΟΣ ▶ ΔΗΜΟΤΙΚΟ ΜΕΓΑΡΟ ▶ ΠΑΡΕΚΚΛΗΣΙ ΑΓΙΟΥ ΜΑΜΑ


Η διαδρομή αυτή, συνολικού μήκους 870 μέτρων, οδηγεί τον επισκέπτη από τον Ιερό Ναό της Αναστάσεως του Σωτήρος, ανατολικά στο Δημοτικό Μέγαρο (με το κηποθέατρο και με το κλειστό του θέατρο) και στη συνέχεια, απέναντι, στο Πολιτιστικό Κέντρο Σωτήρας. Η διαδρομή συνεχίζει βόρεια ως το Δημοτικό Χώρο Στάθμευσης και από εκεί, με κατεύθυνση πλέον δυτικά, οδηγεί στο Παρεκκλήσι του Αγίου Γεωργίου, όπου στεγάζεται το Εκκλησιαστικό Μουσείο Σωτήρας, στον νέο (20<sup>ος</sup> αιώνας) και τον παλιό ναό Μεταμορφώσεως (16<sup>ος</sup> αιώνας). Η διαδρομή τερματίζει λίγο παρακάτω, στο Παρεκκλήσι του Αγίου Μάμα, το οποίο χρονολογείται τον 13<sup>ο</sup> αιώνα.

WALK ROUTE:

# ANASTASEOS CHURCH ▶ MUNICIPAL HALL ▶ AGIOS MAMAS CHAPEL

This route, with a total length of 870 meters, leads the visitor from the Church of Anastaseos of Sotiros Christou (Resurrection of the Savior), east to the Municipal Hall (with its garden amphitheatre and the indoor theatre) and then, just opposite, to the Sotiras Cultural Center. The route continues north to the Municipal Car Park and from there, heading west onwards, it leads to the Chapel of Agios Georgios, which houses the Ecclesiastical Museum of Sotira, to the new (20<sup>th</sup> century) and the old (16<sup>th</sup> century) Churches of "Metamorfoseos". The route ends a little further down, at the Chapel of Agios Mamas, which dates back to the 13<sup>th</sup> century.

SCAN ME! α



SCAN ME! a

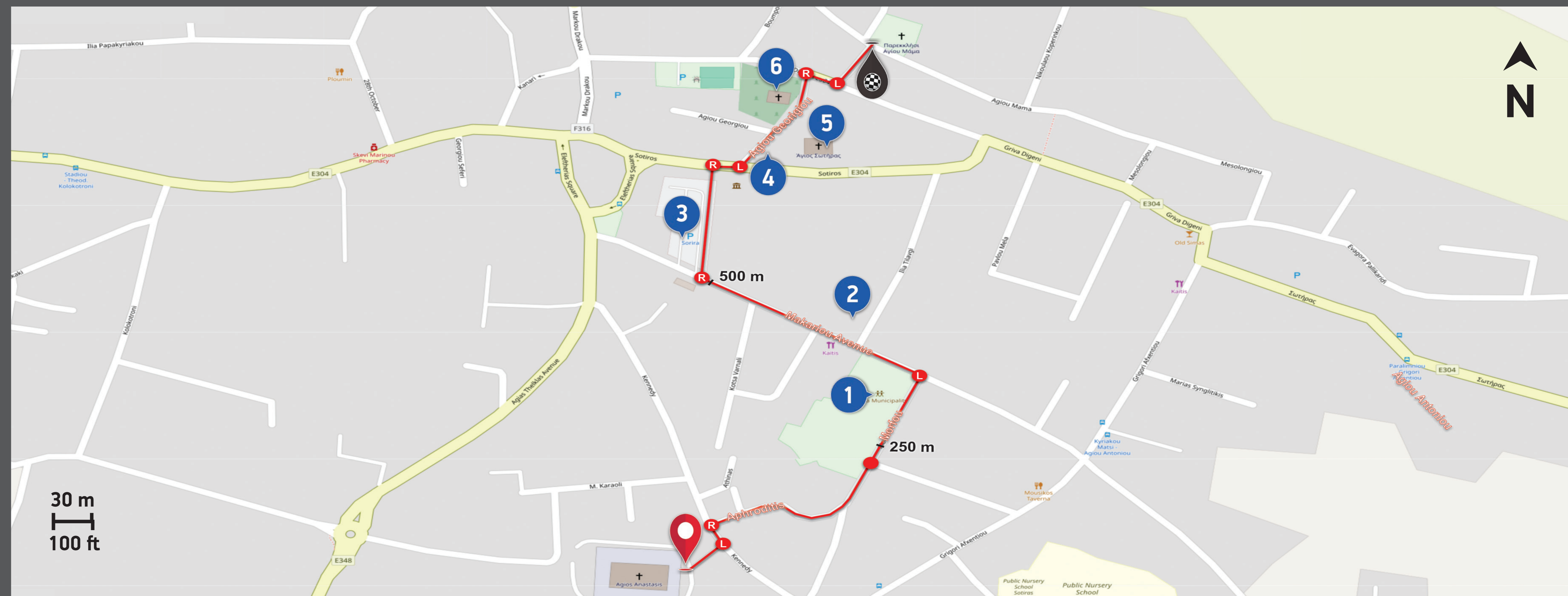


SCAN ME! i



Αυτή η πινακίδα έχει παραχθεί από το Έργο «Accessible nature & Culture: Sustainable Tourism (IN-HERITAGE)», στο πλαίσιο του Προγράμματος Διασυνοριακής Συνεργασίας Interreg V-A «Greece-Cyprus 2014-2020», συγχρηματοδοτούμενο από την Ευρωπαϊκή Ένωση (ΕΤΠΑ) και εθνικούς πόρους της Ελλάδας και της Κύπρου. This sign has been produced by the Project "Accessible nature & Culture: Sustainable Tourism (IN-HERITAGE)", in the context of the Interreg V-A "Greece-Cyprus 2014-2020" Cross-border Cooperation Programme, co-financed by the European Union (ERDF) and national funds of the Greece and Cyprus.

t.ly/hf9mi



ΕΙΣΤΕ ΕΔΩ: Ι. Ν. Αναστάσεως  
YOU ARE HERE: Anastaseos Church



1 Δημοτικό Μέγαρο  
Municipal Hall

300 m  
5 mins



2 Πολιτιστικό Κέντρο Σωτήρας  
Cultural Center of Sotira

420 m  
7 mins



3 Δημοτικό Πάρκινγκ  
Municipal Open Car Park

1200 m  
20,5 mins



ΘΑ ΦΤΑΣΕΤΕ: Παρεκκλήσι Αγίου Μάμα  
YOU WILL GET TO: Chapel of Agios Mamas




6 Παλιός Ναός Μεταμορφώσεως  
Old "Metamorfoseos" Church

720 m  
12 mins



5 Νέος Ναός Μεταμορφώσεως  
New "Metamorfoseos" Church

710 m  
12 mins




4 Εκκλησιαστικό Μουσείο  
Ecclesiastical Museum

680 m  
11,5 mins



SCAN ME! a



Συνολικό μήκος: 870 m  
Total length: 15 mins

Κέρδος/απώλεια ύψους: +7,5 m  
Height gain/loss: -9 m

Μέση κλίση: +1,3 %  
Average slope: -1,8 %

Προσβασιμότητα:  
Accessibility:

